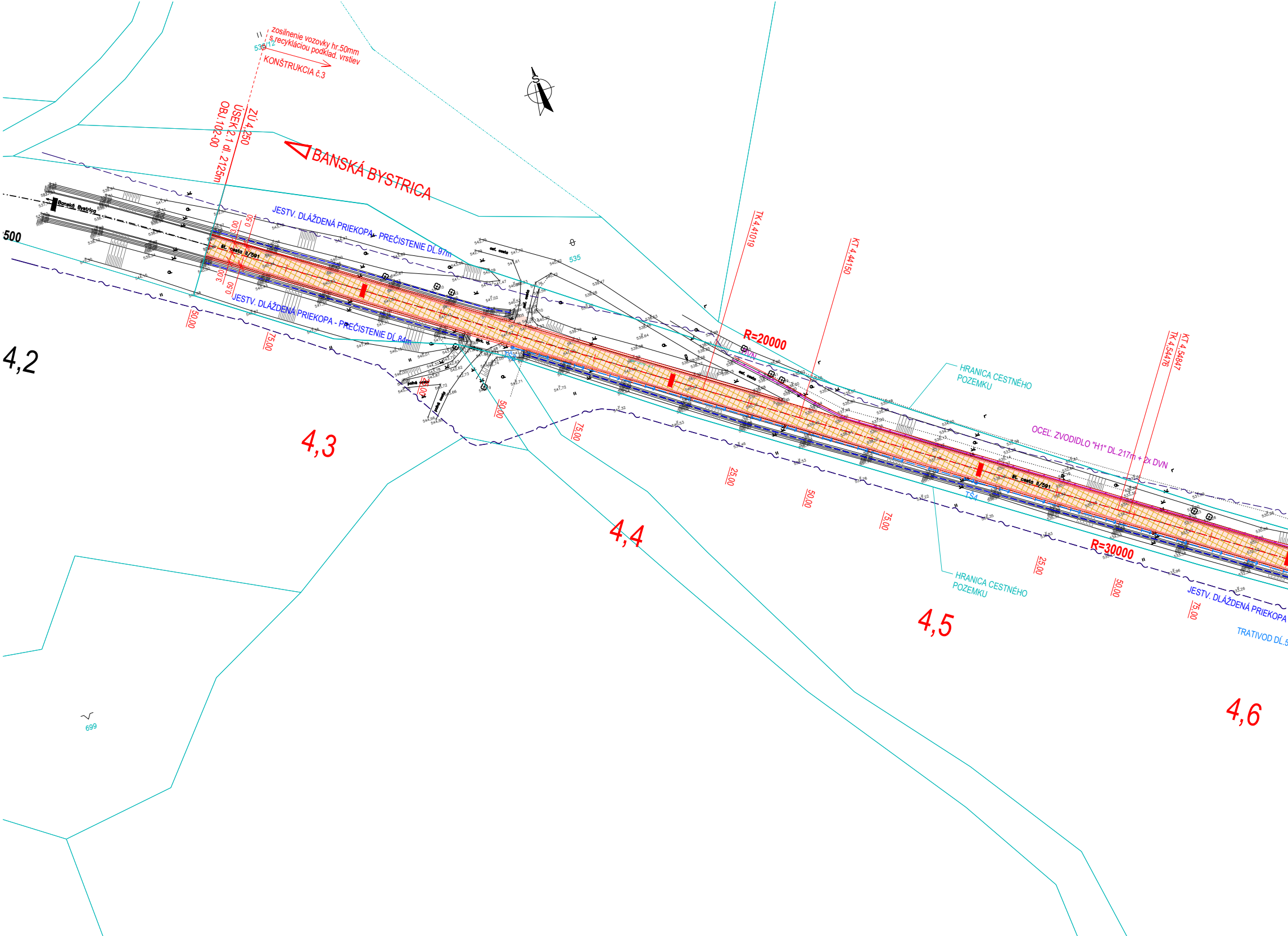
zosilnenie vozovky hr.50mm
s recykláciou podklad. vrstiev
KONŠTRUKCIA č.3
ZÚ 4,250
ÚSEK 2.1 dl. 2125m
OBJ.102-00
BANSKÁ BYSTRICA
JESTV. DLÁŽDENÁ PRIEKOPA - PREČISTENIE DĹ.97m
JESTV. DLÁŽDENÁ PRIEKOPA - PREČISTENIE DĹ.84m
500
4,2
4,3
4,4
4,5
4,6
3,00
0,50
50,00
75,00
25,00
535
699
Banská Bystrica
št. cesta II/591
TK 4,41019
KT 4,44150
R=20000
DVN
HRANICA CESTNÉHO POZEMKU
KT 4,54847
TK 4,54476
OCEĽ. ZVODIDLO "H1" DL.217m + 2x DVN
TS4
R=30000
JESTV. DLÁŽDENÁ PRIEKOPA
TRATIVOD DĹ.5

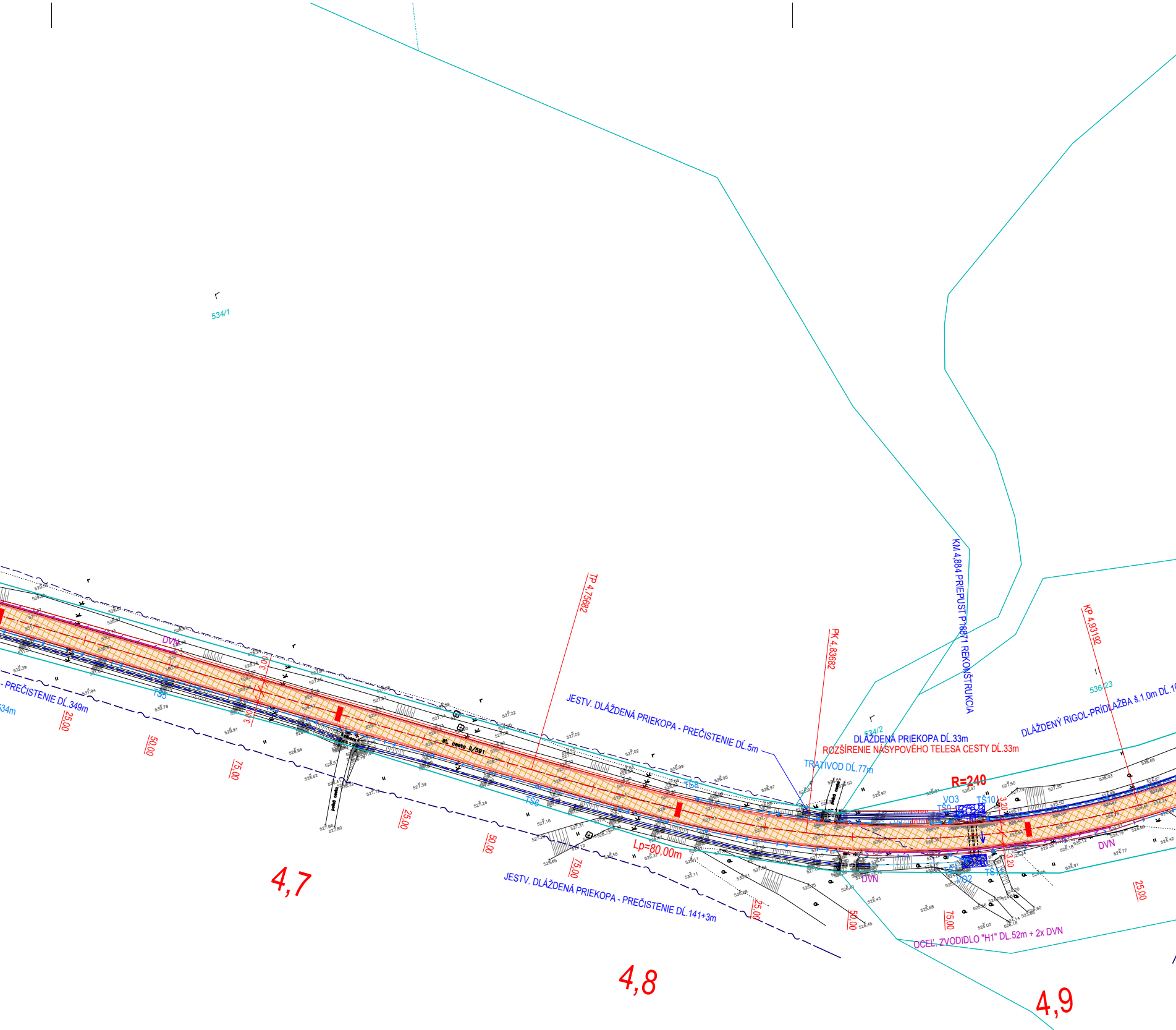
534/1
TP 4,75682
PK 4,83682
KM 4,884 PRIEPUST P18871 REKONŠTRUKCIA
KP 4,93192
536/23
534/2
DVN
- PREČISTENIE DĽ.349m
34m
TŠ5
TŠ6
TŠ8
3,00
3,00
št. cesta II/591
poľná cesta
JESTV. DLÁŽDENÁ PRIEKOPA - PREČISTENIE DĽ.5m
DLÁŽDENÁ PRIEKOPA DĽ.33m
ROZŠÍRENIE NÁSYPOVÉHO TELESA CESTY DĽ.33m
TRATIVOD DĽ.77m
DLÁŽDENÝ RIGOL-PRÍDLAŽBA š.1,0m DĽ.1
R=240
VO3
TŠ9
TŠ10
3,20
3,20
TŠ11
VO2
DVN
DVN
Lp=80,00m
JESTV. DLÁŽDENÁ PRIEKOPA - PREČISTENIE DĽ.141+3m
OCEĽ. ZVODIDLO "H1" DĽ.52m + 2x DVN
25,00
50,00
75,00
25,00
50,00
75,00
25,00
50,00
75,00
25,00
4,7
4,8
4,9

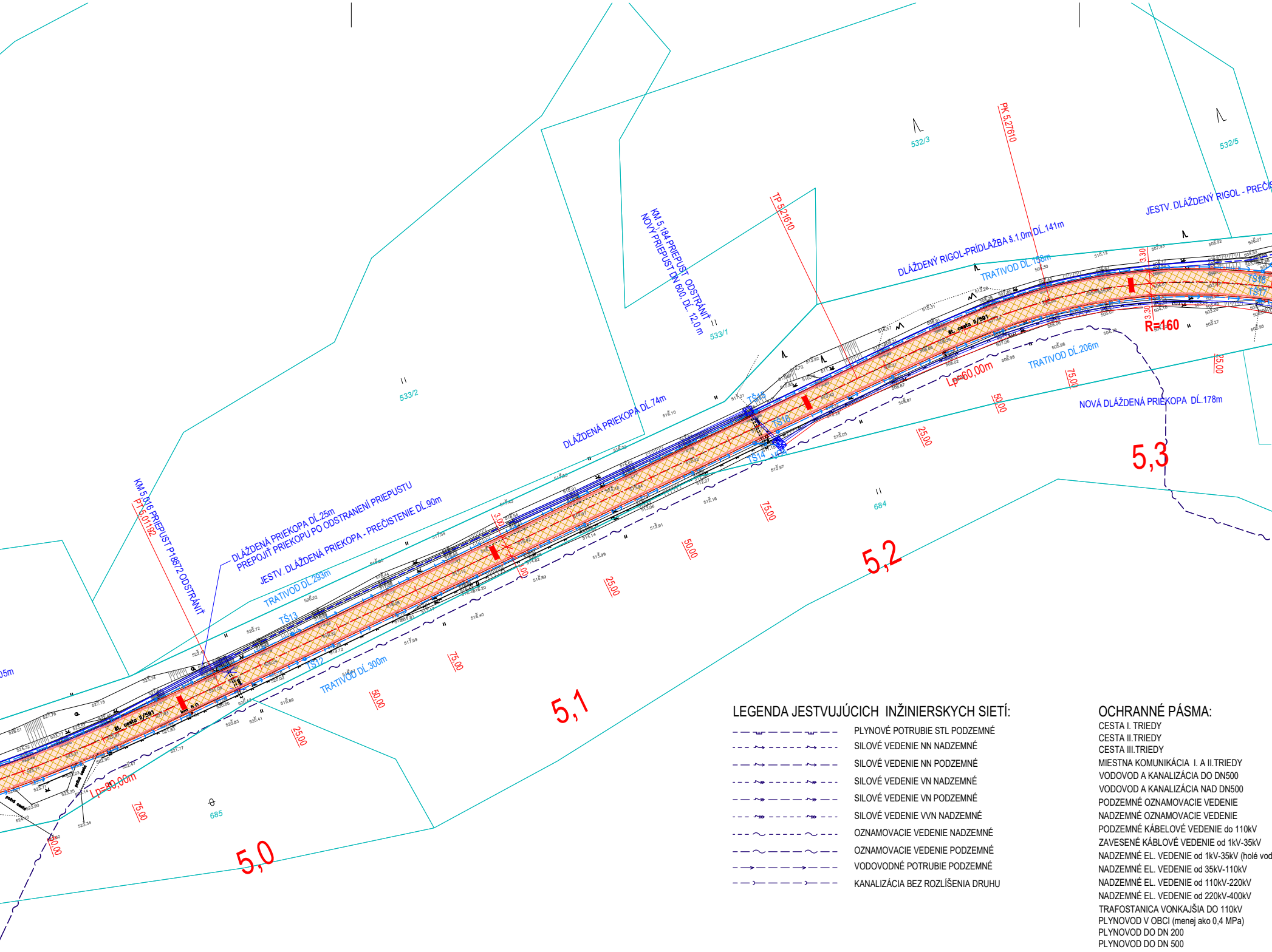
KM 5,016 PRIEPUST P18872 ODSTRÁNIŤ
PT 5,01192
DLÁŽDENÁ PRIEKOPA DĹ.25m
PREPOJIŤ PRIEKOPU PO ODSTRANENÍ PRIEPUSTU
JESTV. DLÁŽDENÁ PRIEKOPA - PREČISTENIE DĹ.90m
TRATIVOD DĹ.293m
TŠ13
TŠ12
TRATIVOD DĹ.300m
DLÁŽDENÁ PRIEKOPA DĹ.74m
KM 5,184 PRIEPUST ODSTRÁNIŤ
NOVÝ PRIEPUST DN 600, DĹ. 12,0 m
TP 5,21610
533/1
533/2
TŠ15
TŠ16
TŠ14
DLÁŽDENÝ RIGOL-PRÍDLAŽBA š.1,0m DĹ.141m
TRATIVOD DĹ.158m
PK 5,27610
532/3
532/5
JESTV. DLÁŽDENÝ RIGOL - PREČIS
TŠ18
TŠ17
R=160
Lp=60,00m
TRATIVOD DĹ.206m
NOVÁ DLÁŽDENÁ PRIEKOPA DĹ.178m
Lp=80,00m
cesta II/591
684
685
5,0
5,1
5,2
5,3
25,00
50,00
75,00
3,30

LEGENDA JESTVUJÚCICH INŽINIERSKYCH SIETÍ:

- PLYNOVÉ POTRUBIE STL PODZEMNÉ
- SILOVÉ VEDENIE NN NADZEMNÉ
- SILOVÉ VEDENIE NN PODZEMNÉ
- SILOVÉ VEDENIE VN NADZEMNÉ
- SILOVÉ VEDENIE VN PODZEMNÉ
- SILOVÉ VEDENIE VVN NADZEMNÉ
- OZNAMOVACIE VEDENIE NADZEMNÉ
- OZNAMOVACIE VEDENIE PODZEMNÉ
- VODOVODNÉ POTRUBIE PODZEMNÉ
- KANALIZÁCIA BEZ ROZLÍŠENIA DRUHU

OCHRANNÉ PÁSMA:

CESTA I. TRIEDY
CESTA II.TRIEDY
CESTA III.TRIEDY
MIESTNA KOMUNIKÁCIA I. A II.TRIEDY
VODOVOD A KANALIZÁCIA DO DN500
VODOVOD A KANALIZÁCIA NAD DN500
PODZEMNÉ OZNAMOVACIE VEDENIE
NADZEMNÉ OZNAMOVACIE VEDENIE
PODZEMNÉ KÁBELOVÉ VEDENIE do 110kV
ZAVESENÉ KÁBLOVÉ VEDENIE od 1kV-35kV
NADZEMNÉ EL. VEDENIE od 1kV-35kV (holé vod
NADZEMNÉ EL. VEDENIE od 35kV-110kV
NADZEMNÉ EL. VEDENIE od 110kV-220kV
NADZEMNÉ EL. VEDENIE od 220kV-400kV
TRAFOSTANICA VONKAJŠIA DO 110kV
PLYNOVOD V OBCI (menej ako 0,4 MPa)
PLYNOVOD DO DN 200
PLYNOVOD DO DN 500
PLYNOVOD DO DN 700
PLYNOVOD NAD DN 700

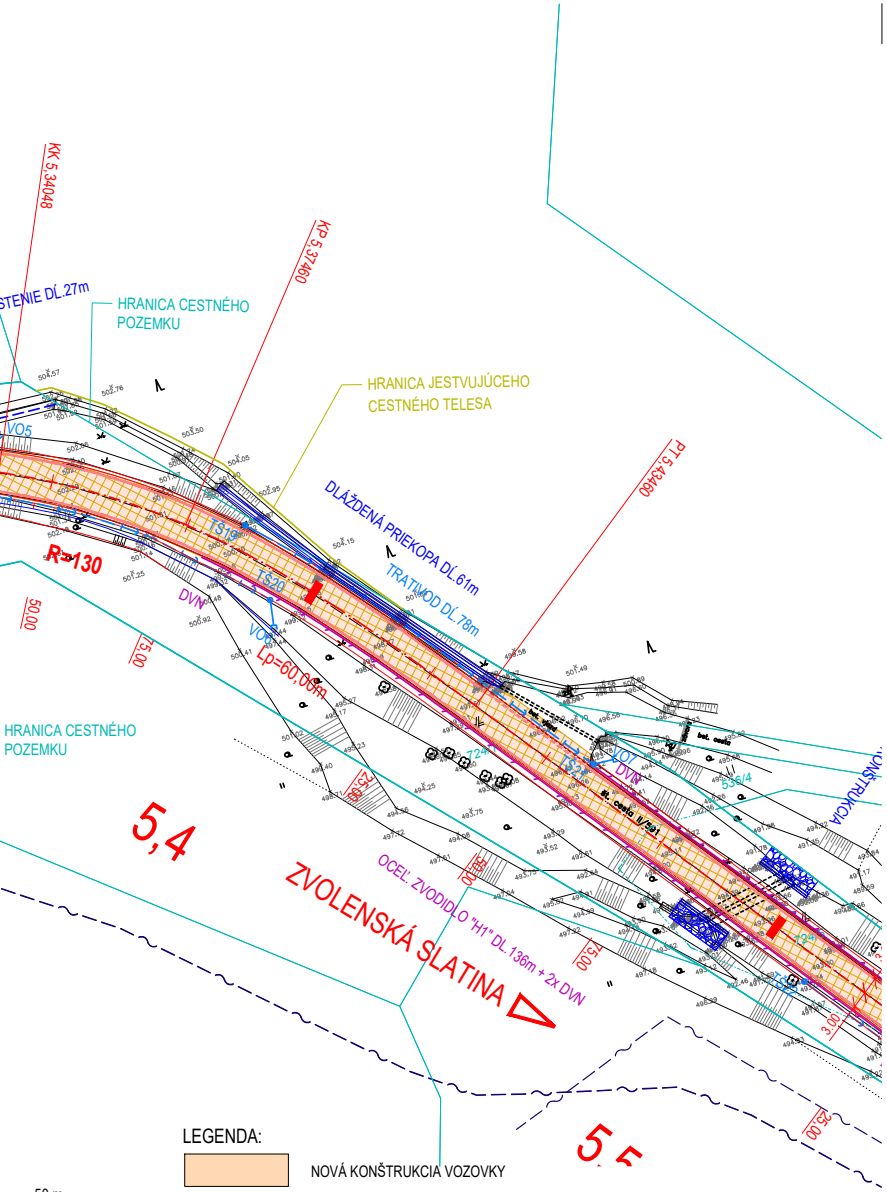
KK 5,34048
KP 5,37460
PT 5,43460
HRANICA CESTNÉHO POZEMKU
HRANICA JESTVUJÚCEHO CESTNÉHO TELESA
DLÁŽDENÁ PRIEKOPA DĹ.61m
TRATIVOD DĹ.78m
VO5
TS19
TS20
R=130
DVN
Lp=60,00m
50,00
75,00
HRANICA CESTNÉHO POZEMKU
5,4
ZVOLENSKÁ SLATINA
OCEĽ. ZVODIDLO "H1" DĹ.136m + 2x DVN
cesta II/591
KONŠTRUKCIA
5,5

LEGENDA:

🟧	NOVÁ KONŠTRUKCIA VOZOVKY
▨	NOVÝ KRYT VOZOVKY HR. 100mm + RECYKLÁCIA PODKLADOVÝCH VRSTIEV
🟦	NOVÝ KRYT VOZOVKY HR. 50mm
🟥	NOVÝ KRYT VOZOVKY HR. 100mm
🟨	CHODNÍK, NÁSTUPIŠTE - KRYT ZO ZÁMKOVEJ DLAŽBY
🟨	CHODNÍK - KRYT Z ASFALTOBETÓNU
🟧	NOVÝ KRYT VOZOVKY NA MOSTE
―	ZVODIDLO
―	OBRUBNÍK CESTNÝ
―	OBRUBNÍK ZÁHONOVÝ
═	DLÁŽDENÁ PRIEKOPA/RIGOL
- - -	PRIEKOPA - PREČISTENIE
―	HRANICA PARCELY KN-C
―	HRANICA CESTNÉHO POZEMKU
―	HRANICA JESTVUJÚCEHO CESTNÉHO TELESA

50 m
25 m
20 m
15 m
1,5 m
2,5 m
0,5 m
2,0 m
1 m
1 m
iče) 10 m
15 m
20 m
25 m
10 m
1 m
4 m
8 m
12 m
50 m

Stavebné objekty:
I. ETAPA
101-00 Cesta II/591, úseky 1.1 a 1.2
101-10 Úprava priechodov pre chodcov v k.ú. Banská Bystrica
101-20 Osvetlenie priechodov pre chodcov k.ú. Banská Bystrica
101-50 Úprava káblov Slovak Telekom k.ú. Banská Bystrica
102-00 Cesta II/591, úseky 2.1 a 2.2
102-10 Nástupištia AZ v k.ú. Horná Mičiná
102-20 Osvetlenie priechodov pre chodcov k.ú. Horná Mičiná
102-50 Úprava káblov Slovak Telekom k.ú. Horná Mičiná
103-00 Cesta II/591, úsek 3
103-10 Nástupištia AZ v k.ú. Dorná Mičiná
103-20 Osvetlenie priechodu pre chodcov k.ú. Dolná Mičiná
103-50 Úprava káblov Slovak Telekom k.ú. Dolná Mičiná
103-60 Úprava miestneho rozhlasu k.ú. Horná Mičiná
104-00 Cesta II/591, úsek 4.1 a 4.2
105-00 Cesta II/591, úsek 5.1 a 5.2
105-10 Nástupištia AZ v k.ú. Čerín
105-11 Nástupištia AZ v k.ú. Bečov
105-12 Nástupištia AZ v k.ú. Sebedín
105-20 Osvetlenie priechodu pre chodcov k.ú. Čerín
105-21 Osvetlenie priechodu pre chodcov k.ú. Bečov
105-22 Osvetlenie priechodov pre chodcov k.ú. Sebedín
201-00 Most ev. č.591-004
202-00 Most ev. č.591-005
203-00 Most ev. č.591-007
204-00 Most ev. č.591-008

SÚRADNICOVÝ SYSTÉM : S-JTSK, realizácia JTSK
VÝŠKOVÝ SYSTÉM : Bpv

C.1

OBJEDNÁVATEĽ: **Banskobystrický samosprávny kraj** **Banská bystrica** Námestie SNP č. 23 974 01 Banská Bystrica	BANSKOBYSTRICKÝ SAMOSPRÁVNY KRAJ

ISPO spol. s r. o.
inžinierske stavby
Slovenská 86, 080 01 Prešov
tel.: 051/74 636 95, 74 636 99

ZODP.PROJEKTANT: ING.Š.KRIŠTOF		HL. PROJEKTANT: ING.M.DÚBRAVSKÝ	
VYPRACOVAL: ING.J.ADAMEČKO		KONTROLOVAL: ING.J.ANTOL	
OBJEDNÁVATEĽ: **Banskobystrický samosprávny kraj**			
OKRES: BANSKÁ BYSTRICA		KRAJ: BANSKOBYSTRICKÝ	
KAT.ÚZEMIE: BANSKÁ BYSTRICA, HORNÁ MIČINÁ, DOLNÁ MIČINÁ, ČERÍN, BEČOV, SEBEDÍN		DÁTUM:	09/2020
STAVBA: **Rekonštrukcia cesty a mostov II/591 Banská Bystrica - hr. okr. BB/ZV - Zvolenská Slatina I. etapa**		STUPEŇ:	DSP s DRS
		Č.ZÁKAZKY:	3013/2019
		MIERKA:	1:1000
ČASŤ: **Koordinačný výkres č.3 v km 4,250 - 5,400**		Č. PRÍLOHY: **3**	Č. SÚPRAVY: